

## TEAVITUS AVALIKU ÜRITUSE KORRALDAMISEST

Ürituse nimi: **18. Võhandu Maraton**

Teostaja: **MTÜ Spordiühing Ekstreempark**

Vastutaja: Juhatus liige **Hillar Irves**

Ürituse toimumise aeg: **22.-23. aprill 2023.a.**

Distsantsi pikkus **100km**

Kontrollaeg võistlejaile **24h**

Maraton on rahvusvaheline.

Proгноositav osavõtjate arv: **1200** paatkonda

(koos saatemeeskondadega ca 3500 inimest)

22. aprill maratoni start Võru linnast Tamula järvelt kell **7:00**

Start toimub kahest erinevast stardipaigast: Tamula rannast ja Roosisaare ripp silla juurest.

22. aprill kell 11:00 avatud Finiši võistluskeskus Võõpsus, Räpina vallas, Põlvamaal

Osaletada võivad kõik alused (kanuud, süstad, aerupaadid, kummipaadid)

Maratoni juhendi- ja ohutusjuhendiga saab tutvuda kodulehel. [www.vohandumaraton.ee](http://www.vohandumaraton.ee)

### VÕISTLUSE ÜLEVAADE

Start toimub kahel erineval üksteisest 800 m kaugusel asuval alal Tamula järvel. Rannatare juurest stardib hinnanguliselt 900 paatkonda, Roosisaare silla parklast 300 paatkonda. Rannatare juurest startinud süstad ja kanuud lähevad esmalt Tamula ringile (5 km), Roosisaare silla juurest startinud RAFT ja SUP meeskonnad lähevad otse jõele. See on vajalik tagamaks osalejate hajutavuse kitsas jõesängis. Tuginedes varasemate aastate kogemustele, on teada, et peale starti venib osalejate rivi koheselt väga pikaks. Tund pärast starti on osalejate rivi veninud enam kui 15 km pikkuseks. Mida aeg edasi, seda suuremaks muutuvad vahed. Peale esimeste võistlejate finišeerumist umbes 14:00 Võõpsus, on viimased paatkonnad veel 75 km kaugusel ning jõuavad finišisse alles pühapäeval 23. aprilli varahommikul ca kella viie-kuue ajal. Kokku ootame finišisse 19 tunni vältel ca 1000 paatkonda 2300 aerutajaga. Arvestades finiši lahtiolekuaega ja distantsi pikkust on võistlejate finišeerumistihedus hõre ette aimatav. Paatkonnad ja saateautod saavad spetsiaalse kaardi, mis aitab rajal orienteeruda ning vajadusel korraldajatele täpsemalt rajal toimuvat vahendada.

Võistluspäeval hoiavad korda ja reguleerivad liiklust liiklusreguleerijad Võru- ja Põlvamaalt. Liiklust piiravad märgid paigaldatakse reede 21.04. õhtul Võhandu jõge ületavatele sildadele ja keeratakse aktiivseks vahetult enne kasutust. Ürituse liikluskorraldus on kooskõlastatud Transpordiametiga. Neljas kohas maratoni distantsil toimub paatide ülevedu HEJ tammidest – Paidral, Leevil, Leevakul ja Räpinas. Kontrollpunktide läbimiseks on kehtestatud kontrollajad.

Kontrollpunktides on kaks mobiilset Kaitseliidu Võrumaa maleva meditsiinigruppi.

Finiši ala avatakse L.22. aprill kell 11:00 ja suletakse P. 23. aprill hommikul kell 7:00. Finiši ala on aiaga piiratud, et takistada kõrvaliste isikute juhuslikku viibimist finišialal.

Hillar Irves

MTÜ Spordiühing Ekstreempark

Juhatus liige

Tel. 52 13 130

[vohandumaraton@gmail.com](mailto:vohandumaraton@gmail.com)




[www.ekstreempark.ee](http://www.ekstreempark.ee)

[www.vohandumaraton.ee](http://www.vohandumaraton.ee)



1:120 000



RÄPINA SADAM PEIPSI



VÕÕPSU SADAM

Finiši koordinaadid  
Google maps: 58.080467, 27.542767  
GPS: 58°04'50"N 27°32'32"E



100 km FINISH

VÕÕPSU



RÄPINA - VÕRU mnt

RÄPINA PAIS



NULGA

LEEVAKU



VÕUKÜLA

Siit mõnu alles algab :)

RUUSA RAUDTEESILD

PINDI

PÄÄSNA SILD

REO

SÜVAHAVVA

VIIRA VESKI

Naerata, oled pildis! :)

LEEVI

JÕEVEERE  
KOOLMA

PAIDRA

JÕEKÄÄNU

LISTAKU

RINNI

KÄÄPA

KIRUMPÄÄ

LIITVA

ROOSISAARE

5 km



START

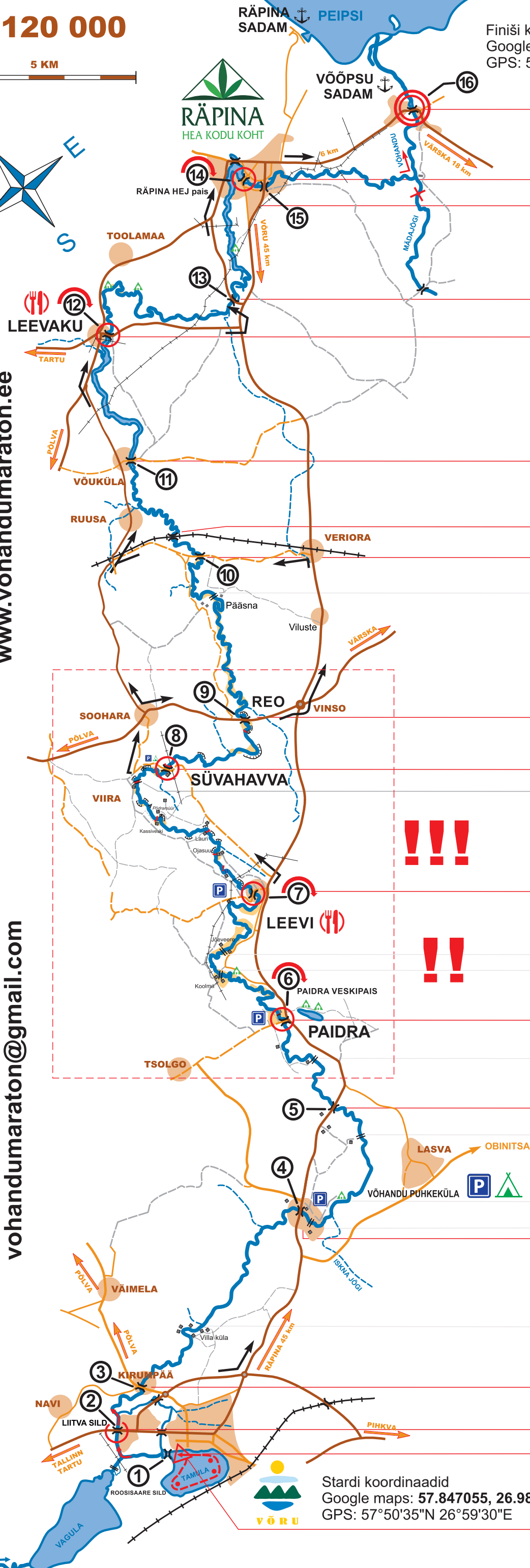
Stardi koordinaadid  
Google maps: 57.847055, 26.982269  
GPS: 57°50'35"N 26°59'30"E



# võhandumaraton  
www.vohandumaraton.ee



HELP +372 52 10 800  
vohandumaraton@gmail.com



# PAIDRA - REO

1:60 000

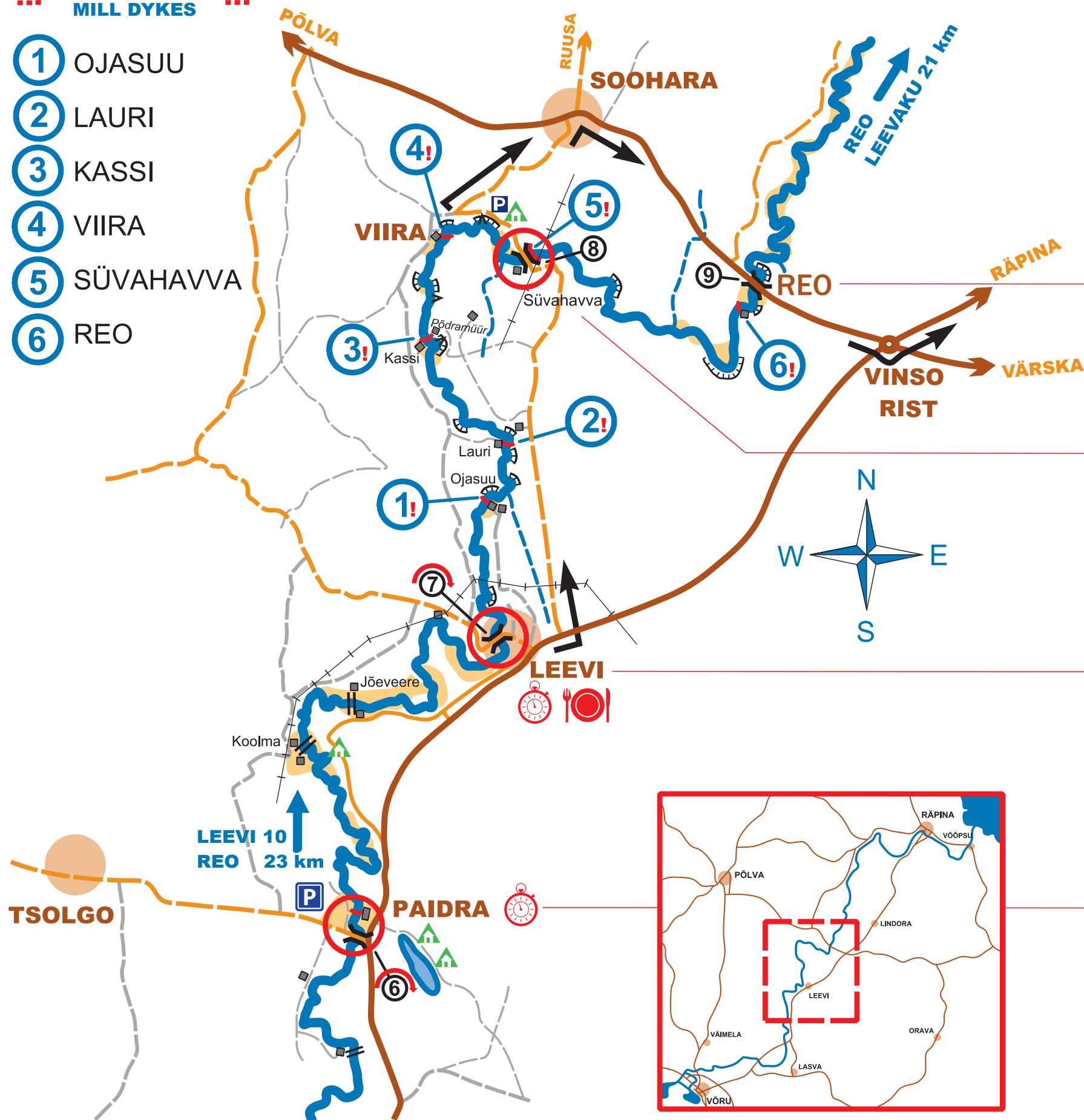
5 KM



**HELP +372 52 10 800**

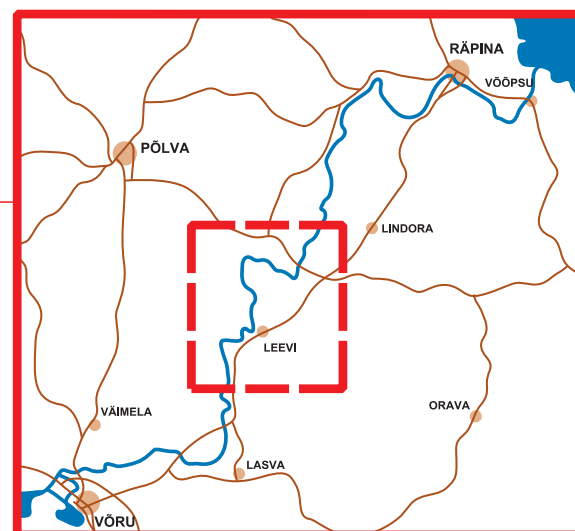
!!! VESKITAMMID  
MILL DYKES !!!

- ① OJASUU
- ② LAURI
- ③ KASSI
- ④ VIIRA
- ⑤ SÜVAHAVVA
- ⑥ REO



## TINGMÄRKIDE SELETUSI MAP SYMBOL DESCRIPTIONS

	Peajõgi	Main river
	Lisajõgi	Side river
	Veekogu	Body of water
	Põhimaantee	Main highway
	Maantee	Highway
	Kruusatee	Gravel road
	Muud tee	Other road
	Raudtee	Railroad
	Elektriliin	Powerline
	Veskitamm	Mill dyke
	Paljand; koobas	Cliff; cave
	Asula; Talu	Settlement; village
	Sild	Bridge
	Lagendik	Clearing
	Puhkekoht; parkla	Recreation area; parking
	Soovituslik marsruut autodele	Recommended route for cars
	Kontrollpunkti asukoht	Checkpoint location
	Kontrollpunkt	Checkpoint
	Toitlustamisega kontrollpunkt	Checkpoint with Food service
	Start	Start
	Finiš	Finish
	Ülevedu	Carry the boat across
	Toitlustus	Food service



[www.vohandumaraton.ee](http://www.vohandumaraton.ee)